

Comune di Volla
Provincia di Napoli

Università degli Studi di Napoli Federico II
Dipartimento di Progettazione Urbana e di Urbanistica

Piano Urbanistico Comunale (P.U.C.)
ai sensi della L.R. n.16/2004 e s.m.i.
Preliminare di piano

Il Responsabile Scientifico del Dipartimento:
Prof. Arch. Fabrizio Mangoni di Santo Stefano

L'Assessore all'Urbanistica
Arch. Riccardo Festa

Valutazione Ambientale Strategica:
Ing. Alessandro Sgobbo

Il Progettista e R.U.P.:
Ing. Oscar Gatta

Il Sindaco
Dott. Angelo Guadagno

Inquadramento della conurbazione
Rete infrastrutturale, mobilità ed attrattori

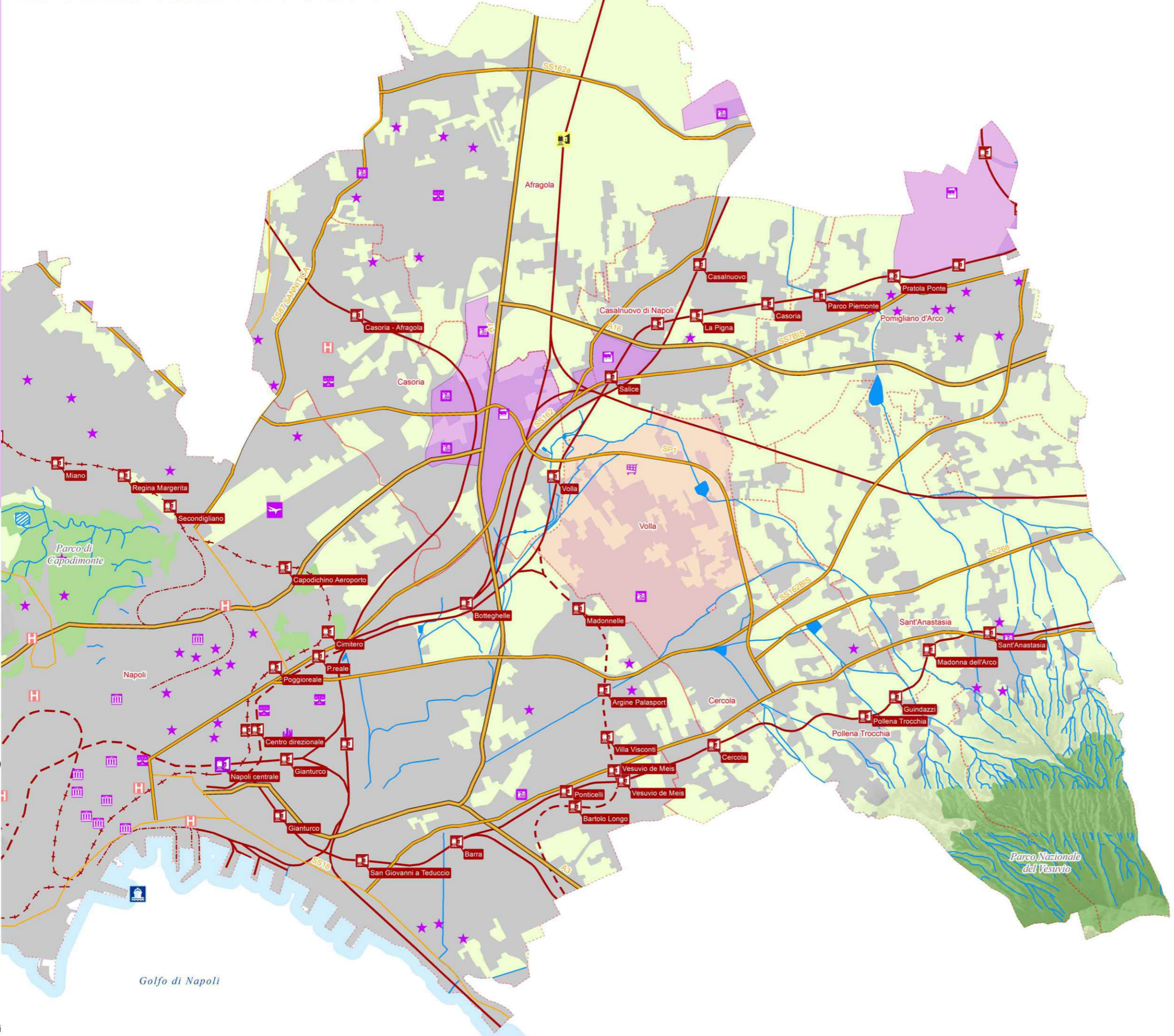
ELABORATO
Quadro conoscitivo

TAVOLA
5.2

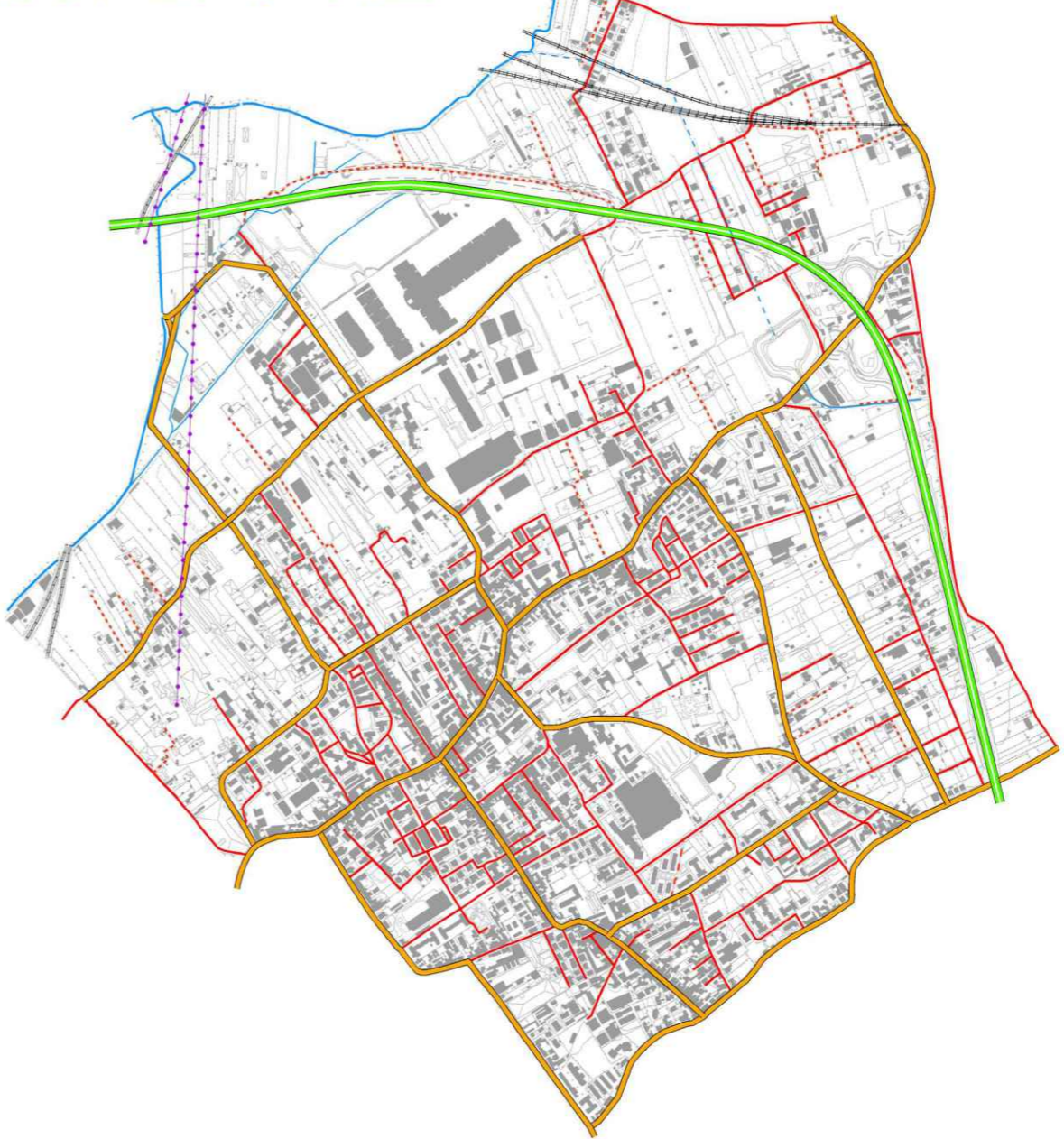
DATA: Ottobre 2012

AGGIORNAMENTO:

INQUADRAMENTO DELLA CONURBAZIONE



RETE INFRASTRUTTURALE



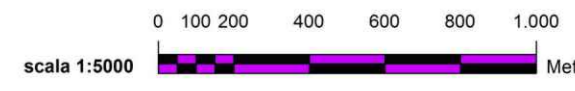
LEGENDA
Infrastrutture a rete

- Canali principali
- Canali secondari
- Canali tombati
- Ferrovia primaria
- Ferrovia regionale
- Elettrodotti

Classificazione funzionale della rete stradale (D.M. 5 novembre 2001)

- Rete principale
- Rete secondaria
- Rete locale
- Rete pedonale
- Rete rurale

RETE	AMBITO EXTRAURBANO	AMBITO URBANO
principale	Movimento servizio: transito, scorrimento	Movimento servizio: transito
	Entità dello spostamento: distanze lunghe	Entità dello spostamento: media distanza
secondaria	Tipologie compatibili: B - C	Tipologie compatibili: D - E
	Movimento servizio: distribuzione	Movimento servizio: distribuzione
locale	Entità dello spostamento: media distanza	Entità dello spostamento: media distanza
	Tipologie compatibili: C	Tipologie compatibili: E
	Movimento servizio: spostamenti locali ed accesso	Movimento servizio: spostamenti locali ed accesso
	Entità dello spostamento: breve distanza	Entità dello spostamento: breve distanza - sosta
	Tipologie compatibili: C - F	Tipologie compatibili: F



LEGENDA

Limiti amministrativi

- Limiti comunali
- Comune di Volla

Copertura del suolo

- Acque costiere
- Corsi d'acqua principali
- Tessuto urbano
- Aree agricole
- Aree boscate

Rete della mobilità

Rete ferroviaria

- Linee attive
- Linee in costruzione
- Linee dismesse
- Stazioni

In tratteggio i tratti in galleria

Rete stradale

- Strade di grande comunicazione
- Strade di interesse provinciale
- Strade di interesse intercomunale

Attrattori

- Centro ingresso
- Centro Ricerche e scientifico
- Scuole secondarie superiori
- aree Asi
- Centro commerciale
- Polo ospedaliero
- Tribunale
- Sedi universitarie
- Centro direzionale
- Stazione AV Afragola (in costruzione)
- Nodo intermodale Napoli Centrale
- Aeroporto
- Porto Napoli

scala 1:25.000

LEGENDA
Classificazione geometrica della rete stradale (D.M. 5 novembre 2001)

- B - Strade extraurbane principali
- C - Strade extraurbane secondarie
- E - Strade urbane di quartiere
- F - Strade locali

scala 1:5000

